




LEGENDA, LIMITY VYUŽITÍ ÚZEMÍ

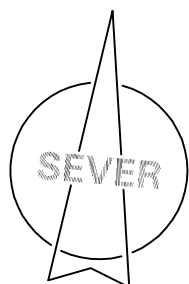
-  řešené území
-  katastrální mapa
-  výškopis

HLAVNÍ ZÁSADY VYUŽITÍ ÚZEMÍ

-  stavební čára
-  uliční čára
-  hranice zpevněných ploch

plochy veřejných uličních prostranství:

-  zpevněné plochy komunikací vozidlových
-  zpevněné plochy komunikací pěších
-  nezpevněné plochy zeleně
-  kontejnerové stanoviště
-  zpevněné plochy parkoviště
-  zpevněné sjezdy na pozemky
-  stromy - stav
-  stromy - možnost dosadby



Architektonicko - Urbanistická studie ulice Nové Domky, Dolní Životice

výkres:	pracovní verze ze dne 4.5.2018	
objednatel:	Obec Dolní Životice	výkres č. 01
pořizovatel:	Magistrát města Opavy, Odbor hlavního architekta a ÚP	měřítko 1:1000
zhotovitel:	Pierre Busch, architecte DPLG, Projektová činnost ve výstavbě	formát A3 +
projektant:	Ing.arch.Kateřina Buschová, autorizovaný architekt ČKA 3017	datum 05 / 2018